

MACROTRATTO "A"

FIUME ARNO

SX

DX

Scheda A1 - 1639m

1) Stato del territorio circostante

c) Colture stagionali; urbanizzazione rada

5

5

2bis) Vegetazione nella fascia perfluviale secondaria

a) Formazioni arboree riparie

20

b) Formazioni arbustive riparie e/o canneto

15

3) Ampiezza della fascia di vegetazione

b) 5-30 m

15

c) 1-5 m

5

4) Continuità della fascia perfluviale

b) Con interruzioni

5

c) Interruzioni frequenti

10

5) Condizioni idriche dell'alveo

a) Alveo di morbida < triplo del bagnato

20

6) Conformazione delle rive

c) Con sottile strato erboso

5

5

7) Strutture di ritenzione

c) Strutture libere e mobili

5

8) Erosione

d) molto evidente o interventi artificiali

1

1

9) Sezione trasversale

c) Artificiale con elementi naturali

5

10) Struttura del fondo dell'alveo

c) Facilmente mobile

5

11) Raschi, pozze e meandri

c) Lunghe pozze che separano corti raschi

5

12bis) Componente vegetale

(Fl. Laminare)

c) Periphyton discreto

5

13) Detrito

c) Frammenti polposi

5

14) Comunità macrobentonica

d) Assenza di struttura; pochi taxa

1

Punteggio totale

102

92

Livello di funzionalità

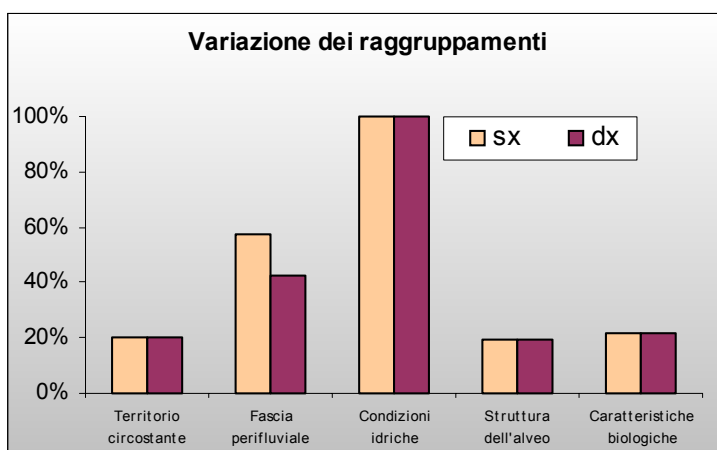
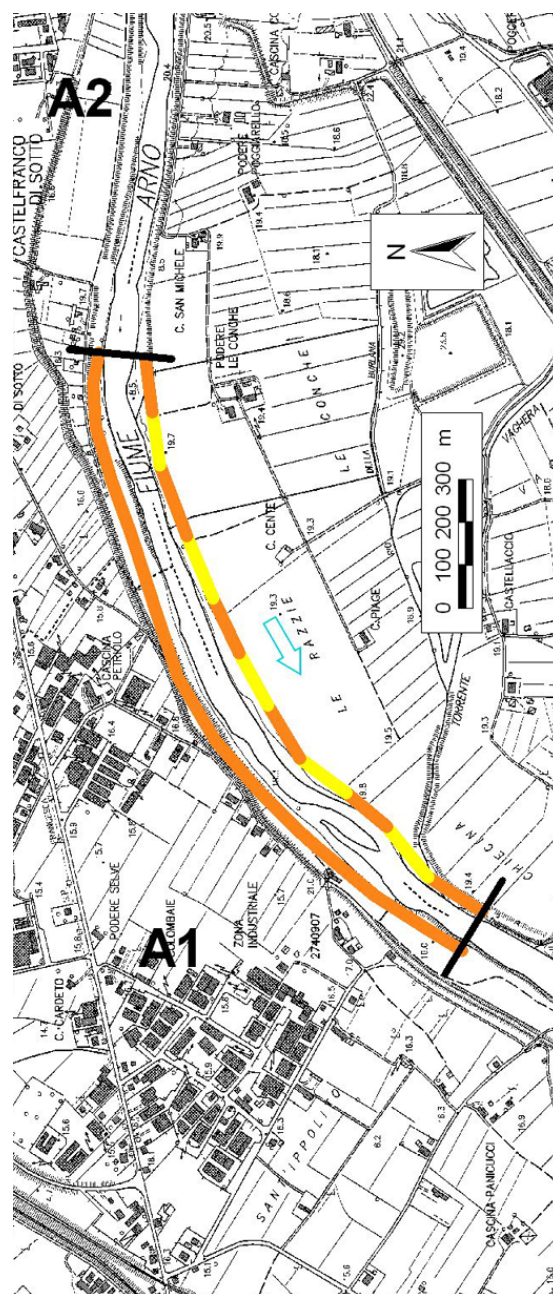
III-IV

IV

Giudizio

M S

S



MACROTRATTO "A"

FIUME ARNO

SX

DX

Scheda A2 - 1730m

1) Stato del territorio circostante

- c) Colture stagionali; urbanizzazione rada 5
d) Aree urbanizzate 1

2bis) Vegetazione nella fascia perfluviale secondaria

- a) Formazioni arboree riparie 20
b) Formazioni arbustive riparie e/o canneto 15

3) Ampiezza della fascia di vegetazione

- c) 1-5 m 5 5

4) Continuità della fascia perfluviale

- b) Con interruzioni 10
c) Interruzioni frequenti 5

5) Condizioni idriche dell'alveo

- a) Alveo di morbida < triplo del bagnato 20

6) Conformazione delle rive

- c) Con sottile strato erboso 5 5

7) Strutture di ritenzione

- c) Strutture libere e mobili 5

8) Erosione

- d) molto evidente o interventi artificiali 1 1

9) Sezione trasversale

- c) Artificiale con elementi naturali 5

10) Struttura del fondo dell'alveo

- c) Facilmente mobile 5

11) Raschi, pozze e meandri

- c) Lunghe pozze che separano corti raschi 5

12bis) Componente vegetale

(Fl. Laminare)

- c) Periphyton discreto 5

13) Detrito

- c) Frammenti polposi 5

14) Comunità macrobentonica

- d) Assenza di struttura; pochi taxa 1

Punteggio totale

97

83

Livello di funzionalità

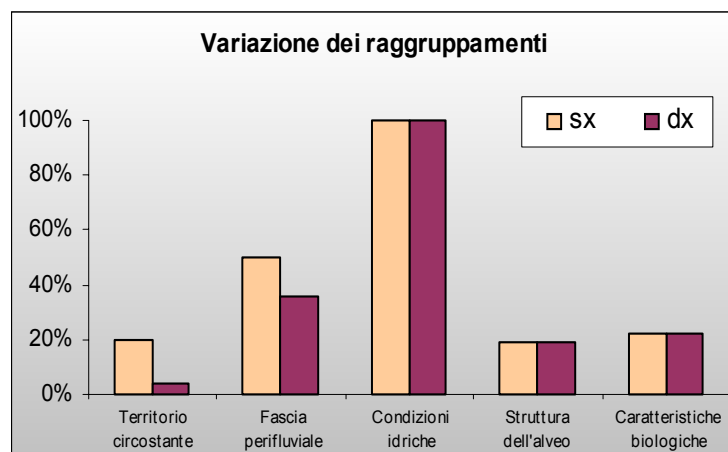
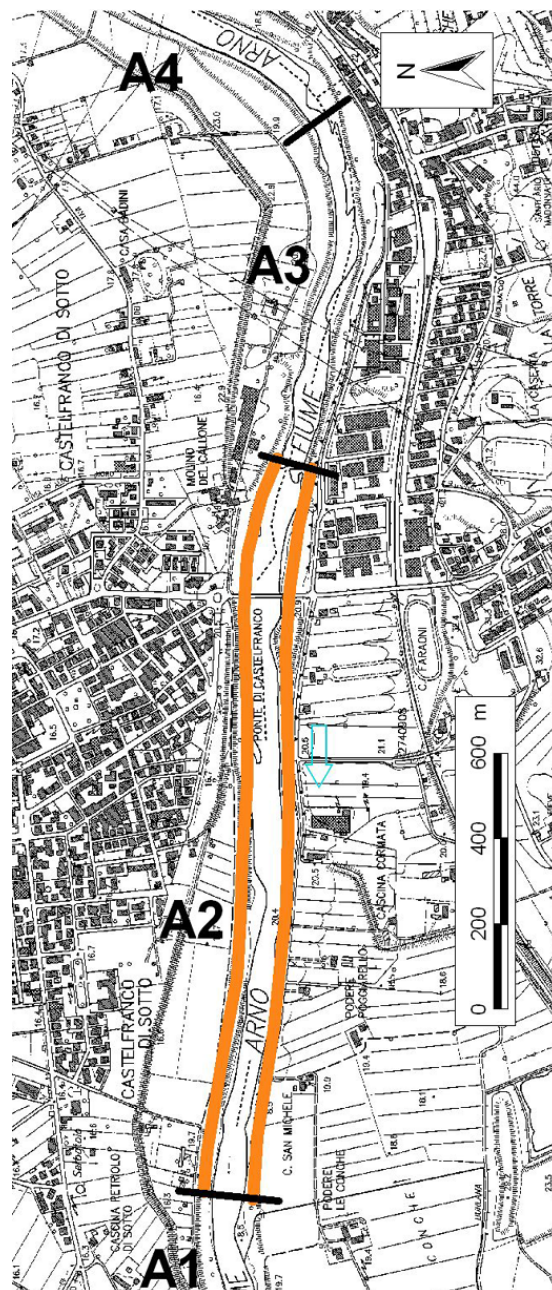
IV

IV

Giudizio

S

S



MACROTRATTO "A"

FIUME ARNO

SX

DX

Scheda A3 - 826m

1) Stato del territorio circostante

- c) Colture stagionali; urbanizzazione rada
- d) Aree urbanizzate

1

5

2bis) Vegetazione nella fascia perfluviale secondaria

- b) Formazioni arbustive riparie

15

15

3) Ampiezza della fascia di vegetazione

- c) 1-5 m

5

5

4) Continuità della fascia perfluviale

- b) Con interruzioni

10

- c) Interruzioni frequenti

5

5) Condizioni idriche dell'alveo

- a) Alveo di morbida < triplo del bagnato

20

6) Conformazione delle rive

- c) Con sottile strato erboso

5

5

7) Strutture di ritenzione

- c) Strutture libere e mobili

5

8) Erosione

- d) molto evidente con rive scavate

1

1

9) Sezione trasversale

- c) Artificiale con elementi naturali

5

10) Struttura del fondo dell'alveo

- c) Facilmente mobile

5

11) Raschi, pozze e meandri

- c) Lunghe pozze che separano corti raschi

5

12bis) Componente vegetale

(Fl. Laminare)

- c) Periphyton discreto

5

13) Detrito

- c) Frammenti polposi

5

14) Comunità macrobentonica

- d) Assenza di struttura; pochi taxa

1

Punteggio totale

88

87

Livello di funzionalità

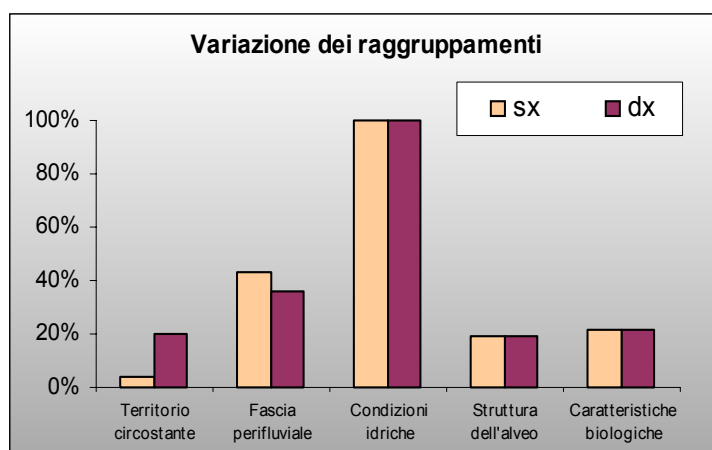
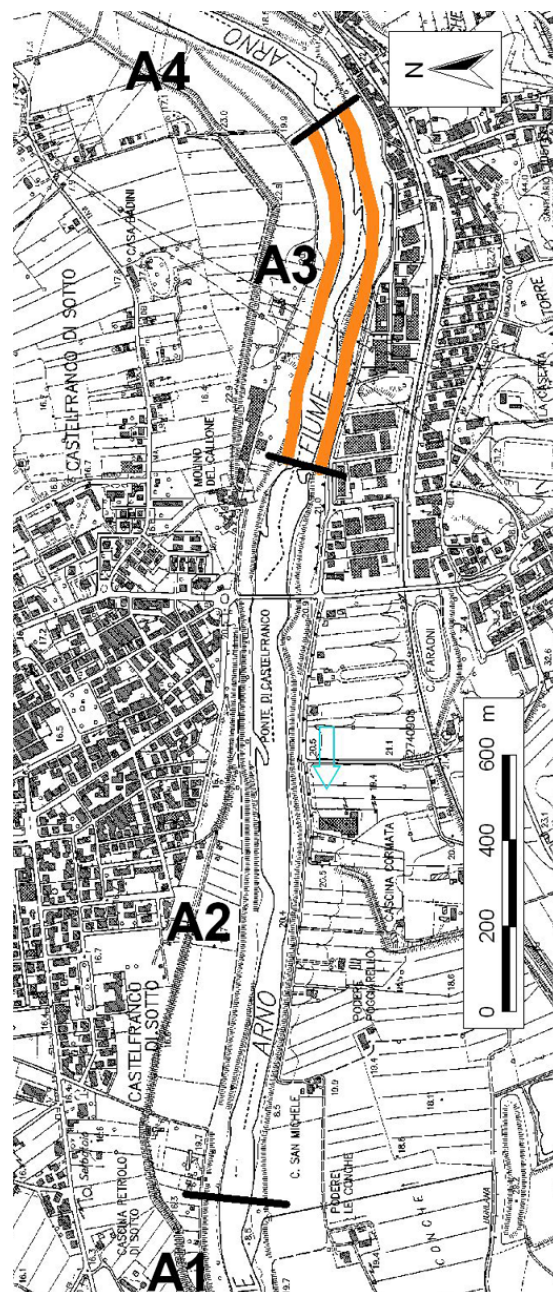
IV

IV

Giudizio

S

S



MACROTRATTO "A"

FIUME ARNO

SX

DX

Scheda A4 - 1238m

1) Stato del territorio circostante

- c) Colture stagionali; urbanizzazione rada
- d) Aree urbanizzate

1

5

2bis) Vegetazione nella fascia periluviale secondaria

- a) Formazioni arboree riparie
- d) Arbustiva non riparia o erbacea/assente

20

1

3) Ampiezza della fascia di vegetazione

- b) 5-30 m
- d) assente

15

1

4) Continuità della fascia periluviale

- c) Interruzioni frequenti
- d) Suolo nudo o vegetazione erbacea rada

5

1

5) Condizioni idriche dell'alveo

- a) Alveo di morbida < triplo del bagnato

20

6) Conformazione delle rive

- c) Con sottile strato erboso

5

5

7) Strutture di ritenzione

- c) Strutture libere e mobili

5

8) Erosione

- d) molto evidente o interventi artificiali

1

1

9) Sezione trasversale

- c) Artificiale con elementi naturali

5

10) Struttura del fondo dell'alveo

- d) Rigido ed impermeabile

1

11) Raschi, pozze e meandri

- c) Lunghe pozze che separano corti raschi

5

12bis) Componente vegetale

(Fl. Laminare)

- c) Periphyton discreto

5

13) Detrito

- c) Frammenti polposi

5

14) Comunità macrobentonica

- d) Assenza di struttura; pochi taxa

1

Punteggio totale

94

61

Livello di funzionalità

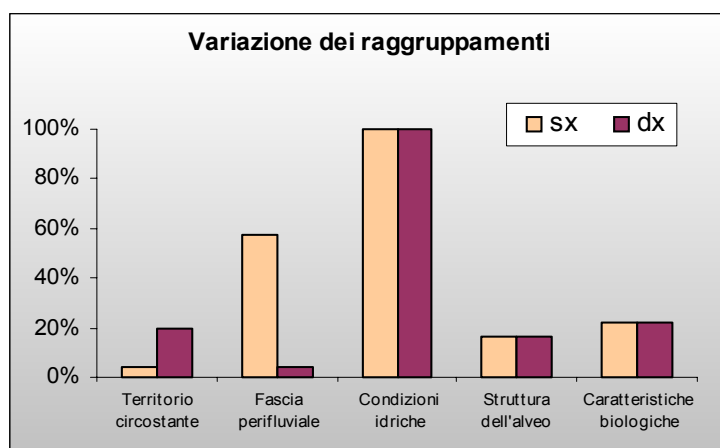
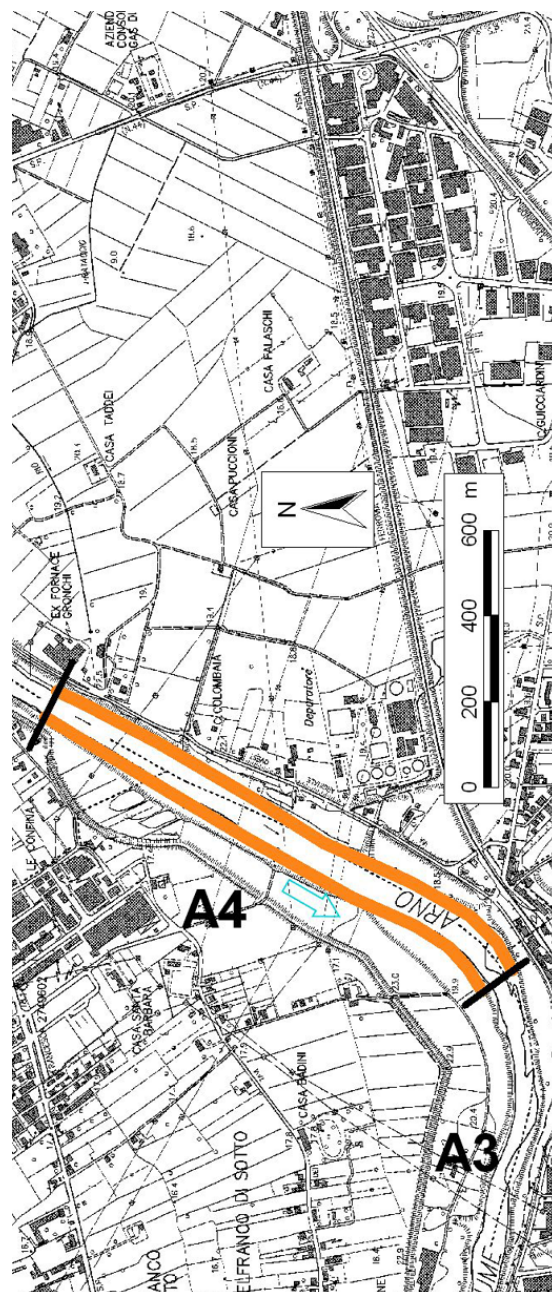
IV

IV

Giudizio

S

S



MACROTRATTO "A"

FIUME ARNO

SX

DX

Scheda A5 - 737m

1) Stato del territorio circostante

- c) Colture stagionali; urbanizzazione rada 5
d) Aree urbanizzate 1

2bis) Vegetazione nella fascia perifluviale secondaria

- b) Formazioni arbustive riparie 15
d) Arbustiva non riparia o erbacea/assente 1

3) Ampiezza della fascia di vegetazione

- c) 1-5 m 5
d) assente 1

4) Continuità della fascia perifluviale

- b) Con interruzioni 10
d) Suolo nudo o vegetazione erbacea rada 1

5) Condizioni idriche dell'alveo

- a) Alveo di morbida < triplo del bagnato 20

6) Conformazione delle rive

- c) Con sottile strato erboso 5
d) Rive nude 1

7) Strutture di ritenzione

- c) Strutture libere e mobili 5

8) Erosione

- d) molto evidente o interventi artificiali 1 1

9) Sezione trasversale

- c) Artificiale con elementi naturali 5

10) Struttura del fondo dell'alveo

- c) Facilmente mobile 5

11) Raschi, pozze e meandri

- c) Lunghe pozze che separano corti raschi 5

12bis) Componente vegetale

(Fl. Laminare)

- c) Periphyton discreto 5

13) Detrito

- c) Frammenti polposi 5

14) Comunità macrobentonica

- d) Assenza di struttura; pochi taxa 1

Punteggio totale

92

57

Livello di funzionalità

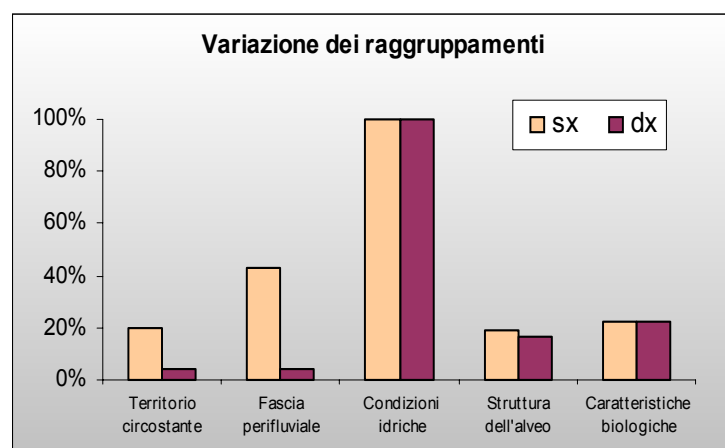
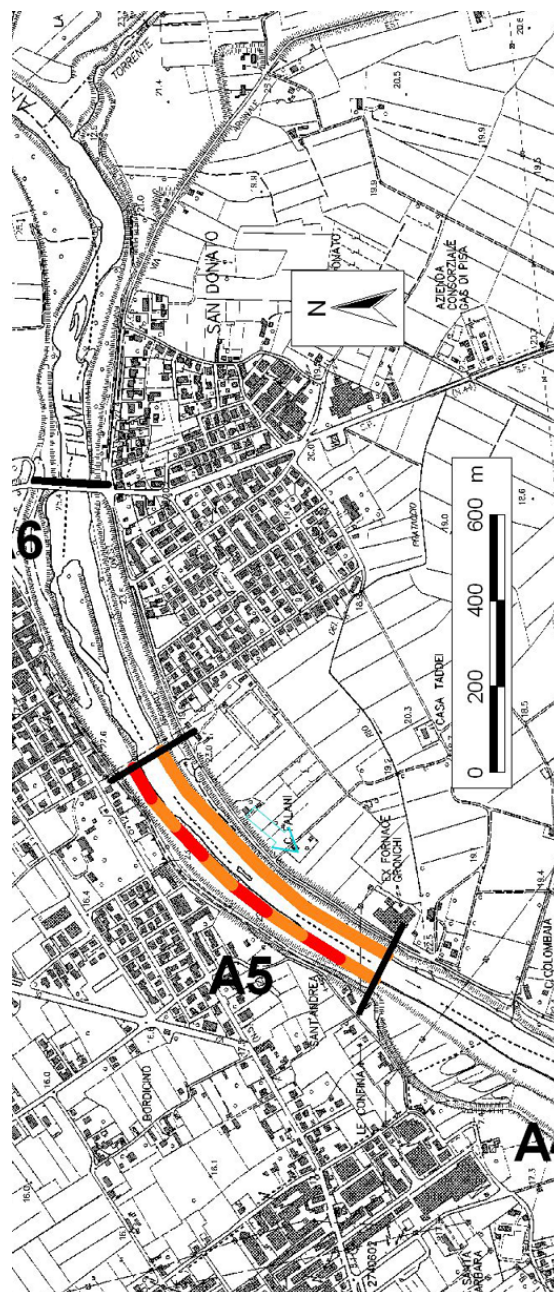
IV

IV-V

Giudizio

S

SP



MACROTRATTO "A"

FIUME ARNO

SX

DX

Scheda A6 - 672m

1) Stato del territorio circostante

d) Aree urbanizzate

1

1

2bis) Vegetazione nella fascia perfluviale secondaria

b) Formazioni arbustive riparie

15

d) Arbustiva non riparia o erbacea/assente

1

3) Ampiezza della fascia di vegetazione

c) 1-5 m

5

d) assente

1

4) Continuità della fascia perfluviale

b) Con interruzioni

10

d) Suolo nudo o vegetazione erbacea rada

1

5) Condizioni idriche dell'alveo

a) Alveo di morbida < triplo del bagnato

20

6) Conformazione delle rive

c) Con sottile strato erboso

5

d) Rive nude

1

7) Strutture di ritenzione

c) Strutture libere e mobili

5

8) Erosione

d) molto evidente o interventi artificiali

1

1

9) Sezione trasversale

b) Lievi interventi artificiali

10

10) Struttura del fondo dell'alveo

c) Facilmente mobile

5

11) Raschi, pozze e meandri

c) Lunghe pozze che separano corti raschi

5

12bis) Componente vegetale

(Fl. Laminare)

c) Periphyton discreto

5

13) Detrito

c) Frammenti polposi

5

14) Comunità macrobentonica

d) Assenza di struttura; pochi taxa

1

Punteggio totale

93

62

Livello di funzionalità

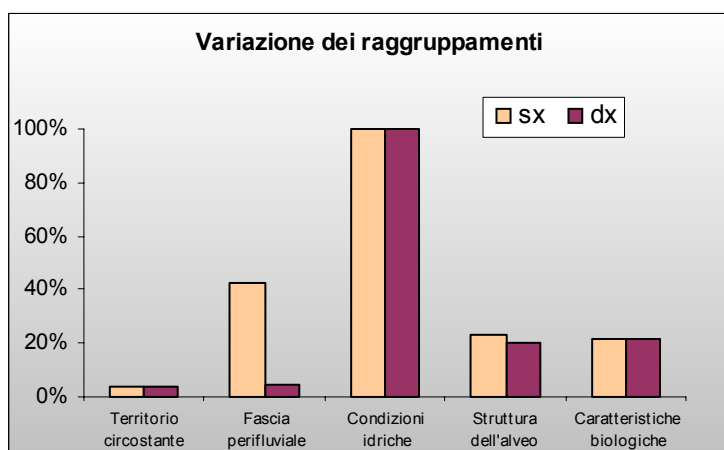
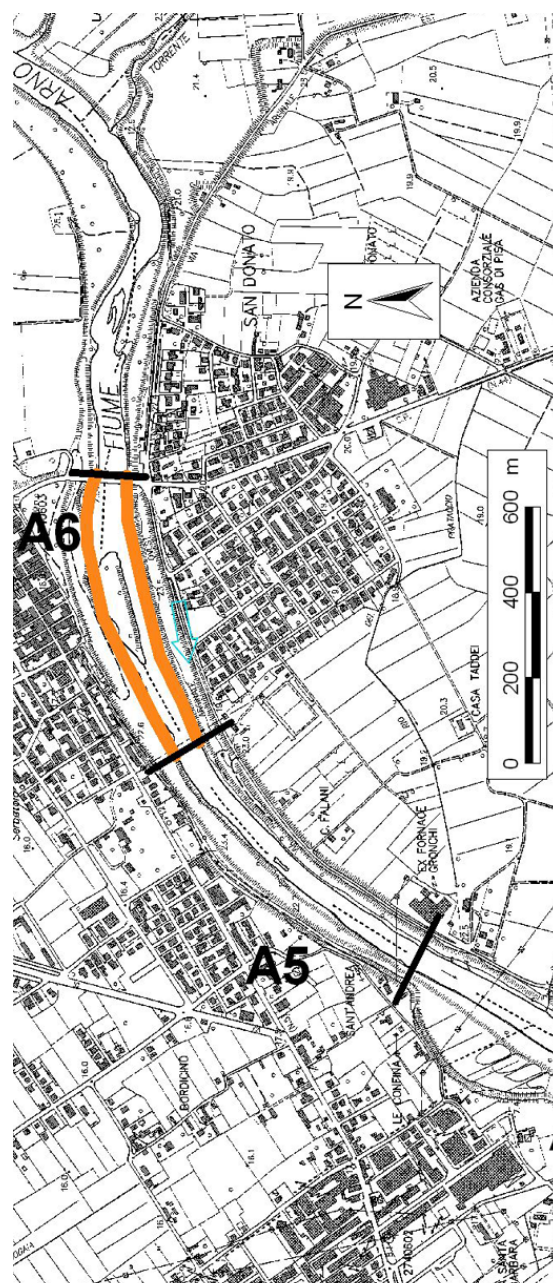
IV

IV

Giudizio

S

S



MACROTRATTO "A"

FIUME ARNO

SX

DX

Scheda A7 - 3130m

1) Stato del territorio circostante

- c) Colture stagionali; urbanizzazione rada 5
d) Aree urbanizzate 1

2bis) Vegetazione nella fascia perfluviale secondaria

- a) Formazioni arboree riparie 20
b) Formazioni arbustive riparie e/o canneto 15

3) Ampiezza della fascia di vegetazione

- c) 1-5 m 5 5

4) Continuità della fascia perfluviale

- c) Interruzioni frequenti 5 5

5) Condizioni idriche dell'alveo

- a) Alveo di morbida < triplo del bagnato 20

6) Conformazione delle rive

- c) Con sottile strato erboso 5 5

7) Strutture di ritenzione

- c) Strutture libere e mobili 5

8) Erosione

- d) molto evidente o interventi artificiali 1 1

9) Sezione trasversale

- b) Lievi interventi artificiali 10

10) Struttura del fondo dell'alveo

- c) Facilmente mobile 5

11) Raschi, pozze e meandri

- c) Lunghe pozze che separano corti raschi 5

12bis) Componente vegetale

(Fl. Laminare)

- c) Periphyton discreto 5

13) Detrito

- c) Frammenti polposi 5

14) Comunità macrobentonica

- d) Assenza di struttura; pochi taxa 1

Punteggio totale

97

88

Livello di funzionalità

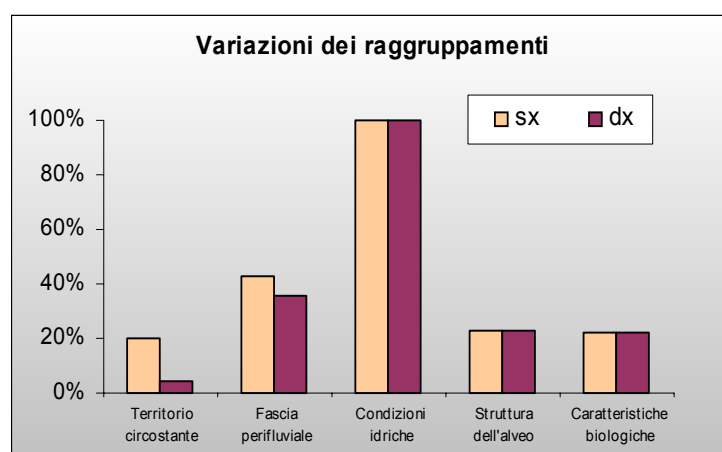
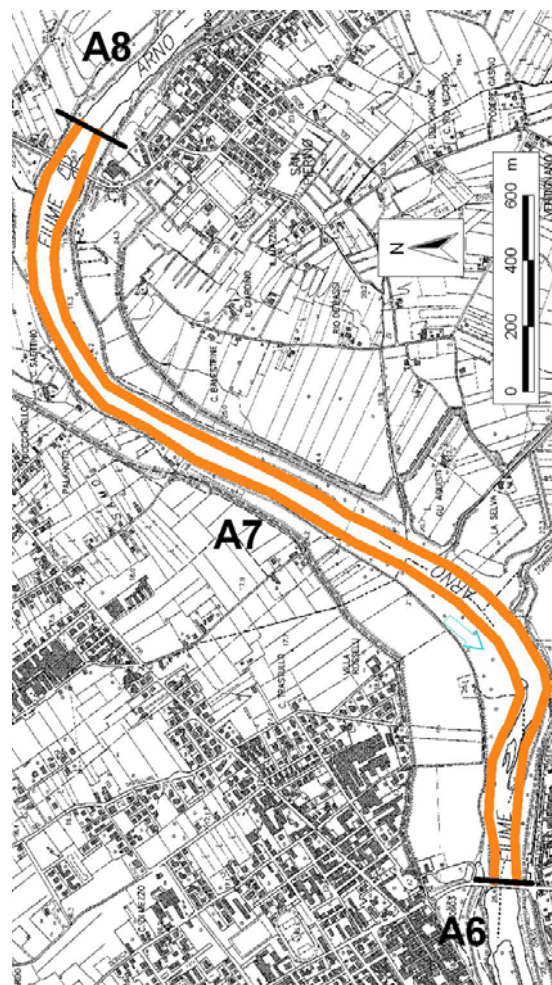
IV

IV

Giudizio

S

S



MACROTRATTO "A"

FIUME ARNO

SX DX

Scheda A8 - 691m

1) Stato del territorio circostante

- c) Colture stagionali; urbanizzazione rada
d) Aree urbanizzate

5 1

2bis) Vegetazione nella fascia perfluviale secondaria

- d) erbage

1 1

3) Ampiezza della fascia di vegetazione

- d) assente

1 1

4) Continuità della fascia perfluviale

- c) Interruzioni frequenti

5 5

5) Condizioni idriche dell'alveo

- a) Alveo di morbida < triplo del bagnato

20

6) Conformazione delle rive

- c) Con sottile strato erboso

5 5

7) Strutture di ritenzione

- c) Strutture libere e mobili

5

8) Erosione

- d) molto evidente o interventi artificiali

1 1

9) Sezione trasversale

- b) Lievi interventi artificiali

10

10) Struttura del fondo dell'alveo

- c) Facilmente mobile

5

11) Raschi, pozze e meandri

- c) Lunghe pozze che separano corti raschi

5

12bis) Componente vegetale

(Fl. Laminare)

- c) Periphyton discreto

5

13) Detrito

- c) Frammenti polposi

5

14) Comunità macrobentonica

- d) Assenza di struttura; pochi taxa

1

Punteggio totale

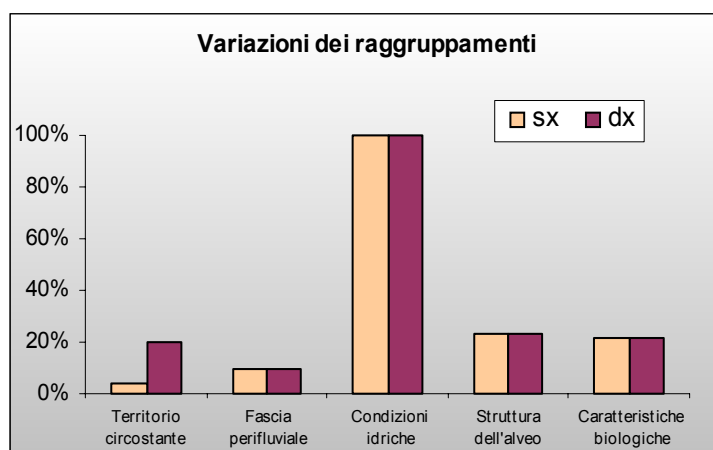
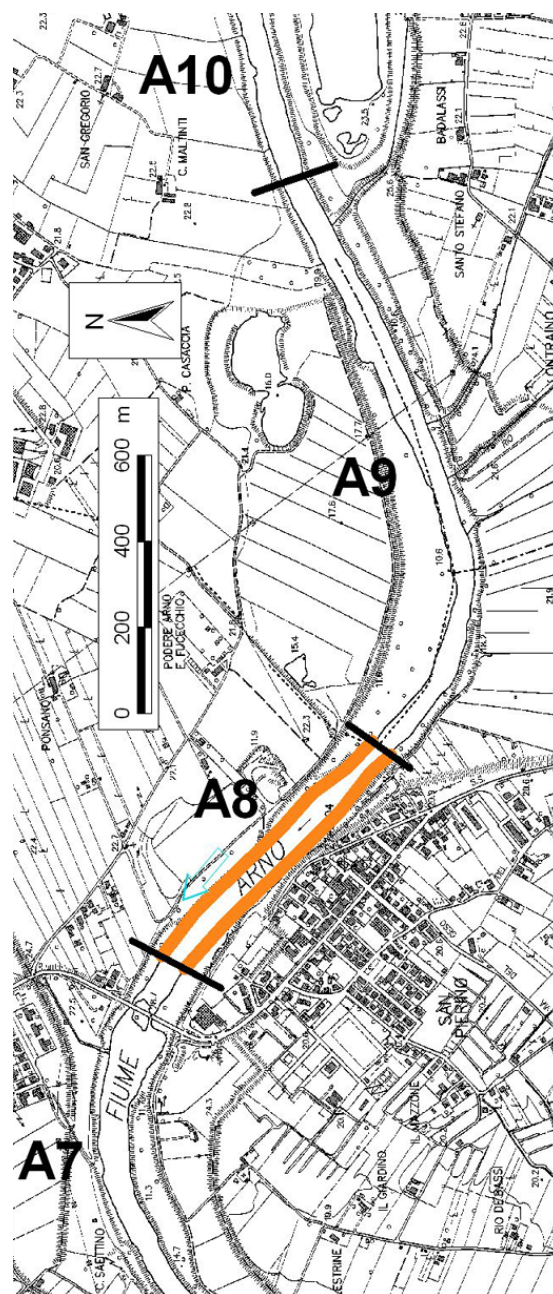
70 74

Livello di funzionalità

IV IV

Giudizio

S S



MACROTRATTO "A"

FIUME ARNO

SX

DX

Scheda A9 - 1463m

1) Stato del territorio circostante

c) Colture stagionali; urbanizzazione rada

5

5

2bis) Vegetazione nella fascia perfluviale secondaria

b) Formazioni arbustive riparie

15

d) erbacea

1

3) Ampiezza della fascia di vegetazione

b) 5-30 m

15

d) assente

1

4) Continuità della fascia perfluviale

b) Con interruzioni

10

c) Interruzioni frequenti

5

5) Condizioni idriche dell'alveo

a) Alveo di morbida < triplo del bagnato

20

6) Conformazione delle rive

c) Con sottile strato erboso

5

5

7) Strutture di ritenzione

c) Strutture libere e mobili

5

8) Erosione

d) molto evidente o interventi artificiali

1

1

9) Sezione trasversale

c) Artificiale con elementi naturali

5

10) Struttura del fondo dell'alveo

c) Facilmente movibile

5

11) Raschi, pozze e meandri

c) Lunghe pozze che separano corti raschi

5

12bis) Componente vegetale

(Fl. Laminare)

c) Periphyton discreto

5

13) Detrito

c) Frammenti polposi

5

14) Comunità macrobentonica

d) Assenza di struttura; pochi taxa

1

Punteggio totale

69

102

Livello di funzionalità

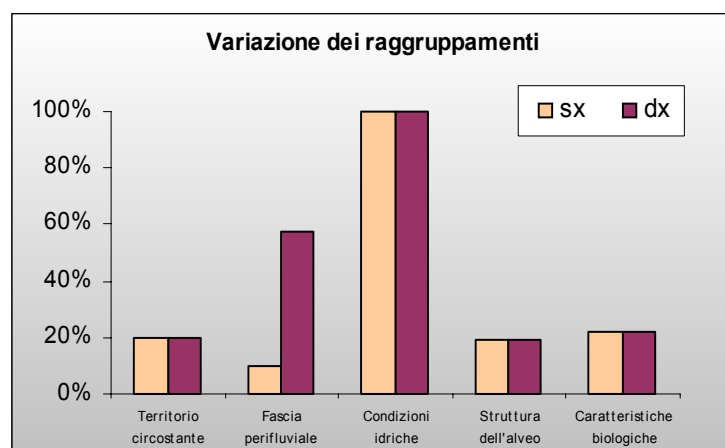
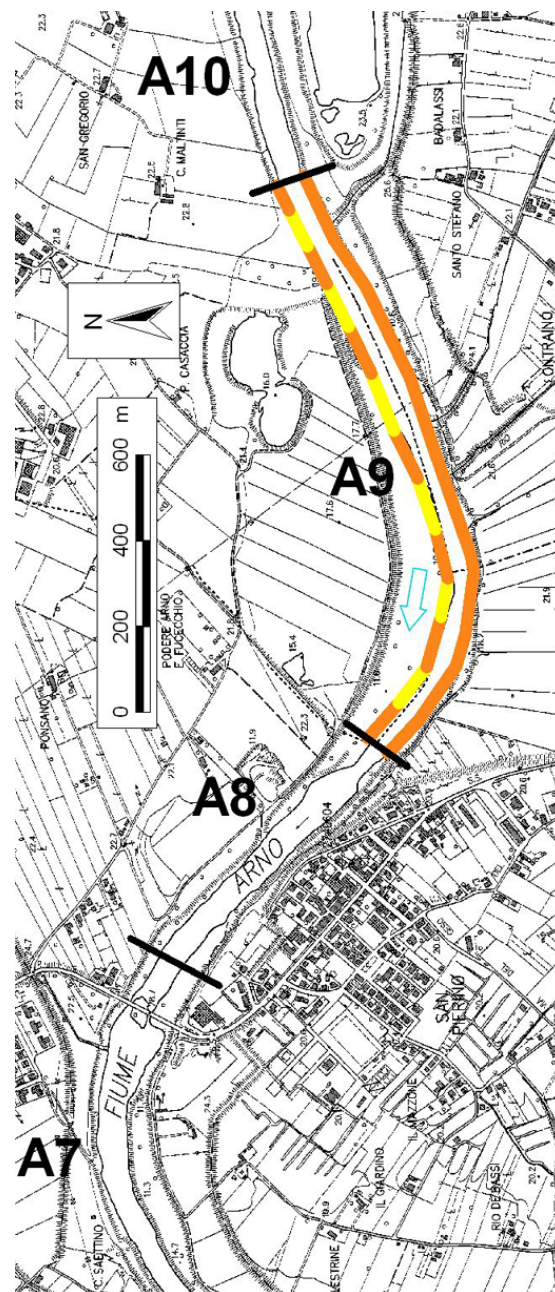
IV

III-IV

Giudizio

S

MS



MACROTRATTO "A"

FIUME ARNO

SX DX

Scheda A10 - 2660m

- 1) Stato del territorio circostante
- b) Pascoli, boschi, pochi arativi, incolti
- 2) Vegetazione nella fascia perfluviale primaria
- a) Formazioni arboree riparie
- 3) Ampiezza della fascia di vegetazione
- c) 1-5 m
- 4) Continuità della fascia perfluviale
- b) Con interruzioni
- 5) Condizioni idriche dell'alveo
- a) Alveo di morbida < triplo del bagnato
- 6) Conformazione delle rive
- b) Con erbe ed arbusti
- 7) Strutture di ritenzione
- c) Strutture libere e mobili
- 8) Erosione
- d) molto evidente o interventi artificiali
- 9) Sezione trasversale
- c) Artificiale con elementi naturali
- 10) Struttura del fondo dell'alveo
- c) Facilmente mobile
- 11) Raschi, pozze e meandri
- c) Lunghe pozze che separano corti raschi
- 12bis) Componente vegetale (Fl. Laminare)
- c) Periphyton discreto
- 13) Detrito
- c) Frammenti polposi
- 14) Comunità macrobentonica
- d) Assenza di struttura; pochi taxa

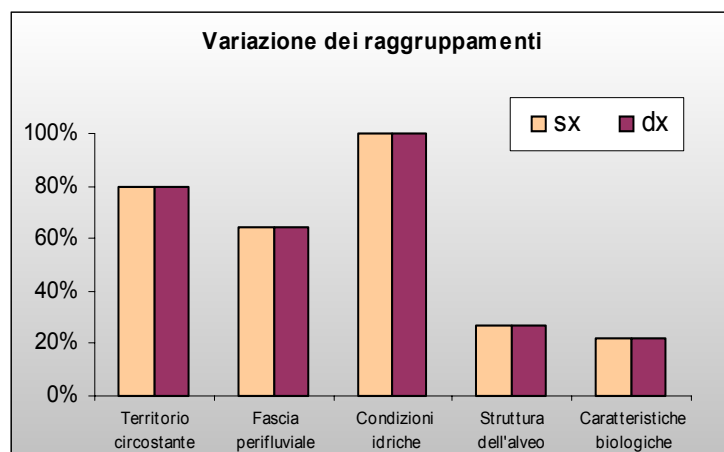
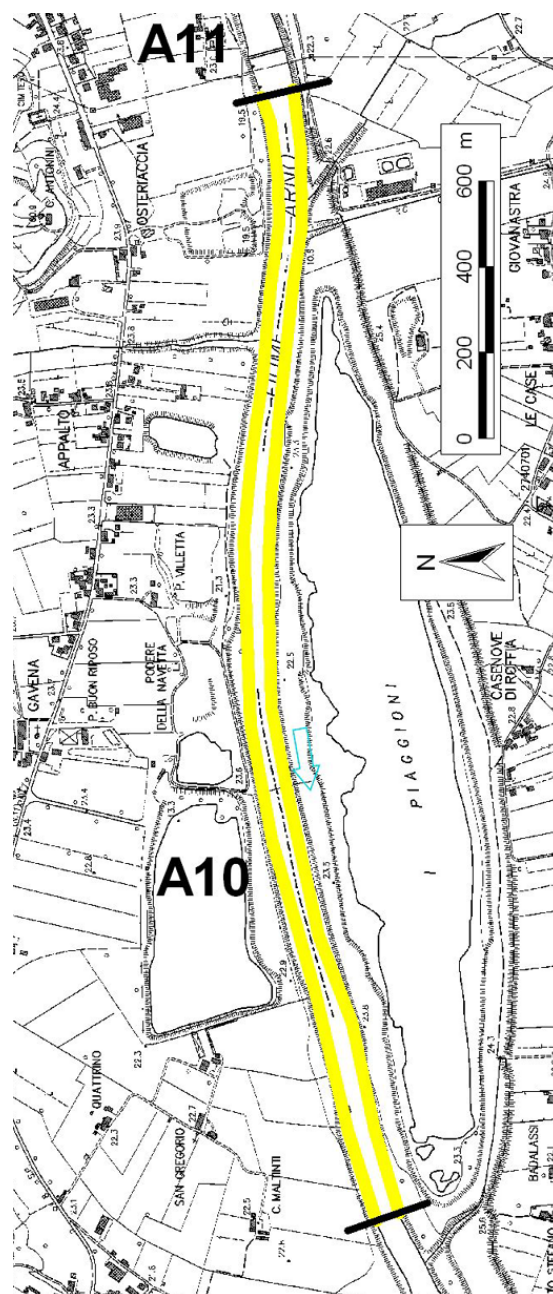
132 132

Livello di funzionalità

III III

Giudizio

M M



MACROTRATTO "A"

FIUME ARNO

SX DX

Scheda A12 - 428m

1) Stato del territorio circostante

- c) Colture stagionali; urbanizzazione rada
- d) Aree urbanizzate

1 5

2bis) Vegetazione nella fascia perfluviale secondaria

- d) Arbustiva non riparia o erbacea

1 1

3) Ampiezza della fascia di vegetazione

- c) 1-5 m

5 5

4) Continuità della fascia perfluviale

- c) solo erbacea continua

5 5

5) Condizioni idriche dell'alveo

- a) Alveo di morbida < triplo del bagnato

20

6) Conformazione delle rive

- c) Con sottile strato erboso

5 5

7) Strutture di ritenzione

- d) Sedimenti sabbiosi

1

8) Erosione

- d) molto evidente o interventi artificiali

1 1

9) Sezione trasversale

- c) Artificiale con elementi naturali

5

10) Struttura del fondo dell'alveo

- c) Facilmente mobile

5

11) Raschi, pozze e meandri

- c) Lunghe pozze che separano corti raschi

5

12bis) Componente vegetale

(Fl. Laminare)

- c) Periphyton discreto

5

13) Detrito

- c) Frammenti polposi

5

14) Comunità macrobentonica

- d) Assenza di struttura; pochi taxa

1

Punteggio totale

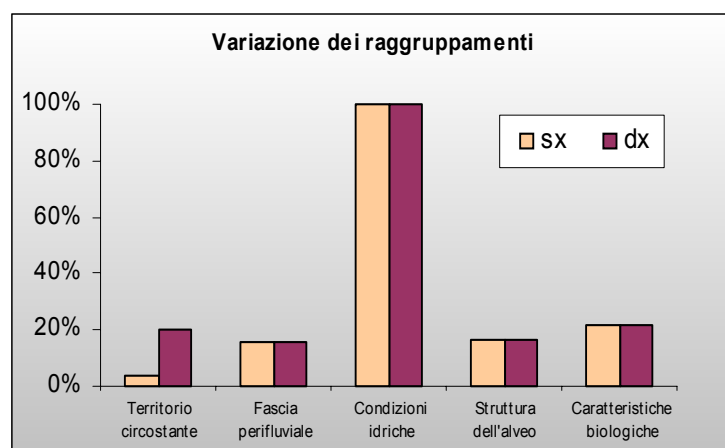
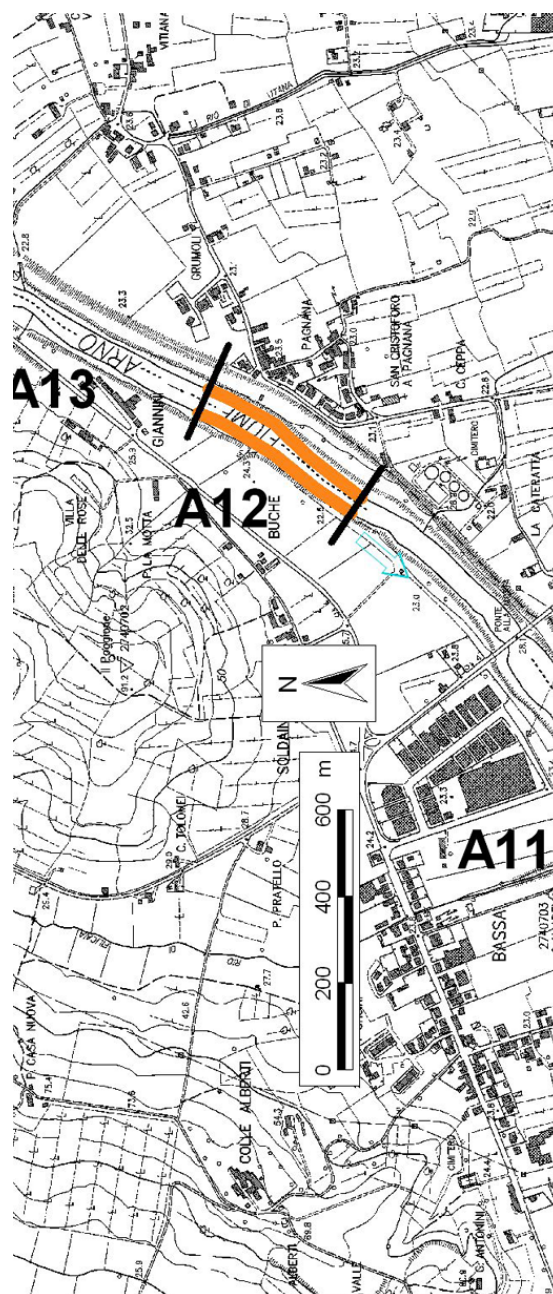
65 69

Livello di funzionalità

IV IV

Giudizio

S S



MACROTRATTO "A"

FIUME ARNO

SX

DX

Scheda A14 - 1103m

1) Stato del territorio circostante

c) Colture stagionali; urbanizzazione rada

5

5

2bis) Vegetazione nella fascia perifluviale secondaria

a) Formazioni arboree riparie

20

d) Arbustiva non riparia o erbacea/assente

1

3) Ampiezza della fascia di vegetazione

c) 1-5 m

5

5

4) Continuità della fascia perifluviale

b) Con interruzioni

10

c) solo erbacea

5

5) Condizioni idriche dell'alveo

a) Alveo di morbida < triplo del bagnato

20

6) Conformazione delle rive

c) Con sottile strato erboso

5

5

7) Strutture di ritenzione

d) Sedimenti sabbiosi

1

8) Erosione

d) molto evidente o interventi artificiali

1

1

9) Sezione trasversale

c) Artificiale con elementi naturali

5

10) Struttura del fondo dell'alveo

c) Facilmente mobile

5

11) Raschi, pozze e meandri

c) Lunghe pozze che separano corti raschi

5

12bis) Componente vegetale

(Fl. Laminare)

c) Periphyton discreto

5

13) Detrito

c) Frammenti polposi

5

14) Comunità macrobentonica

d) Assenza di struttura; pochi taxa

1

Punteggio totale

93

69

Livello di funzionalità

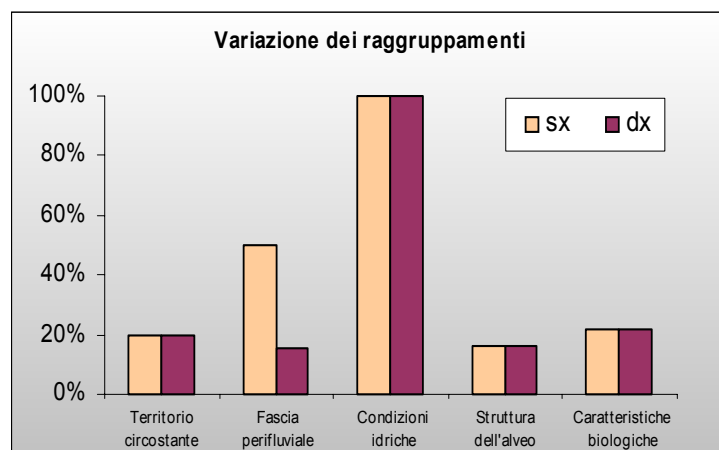
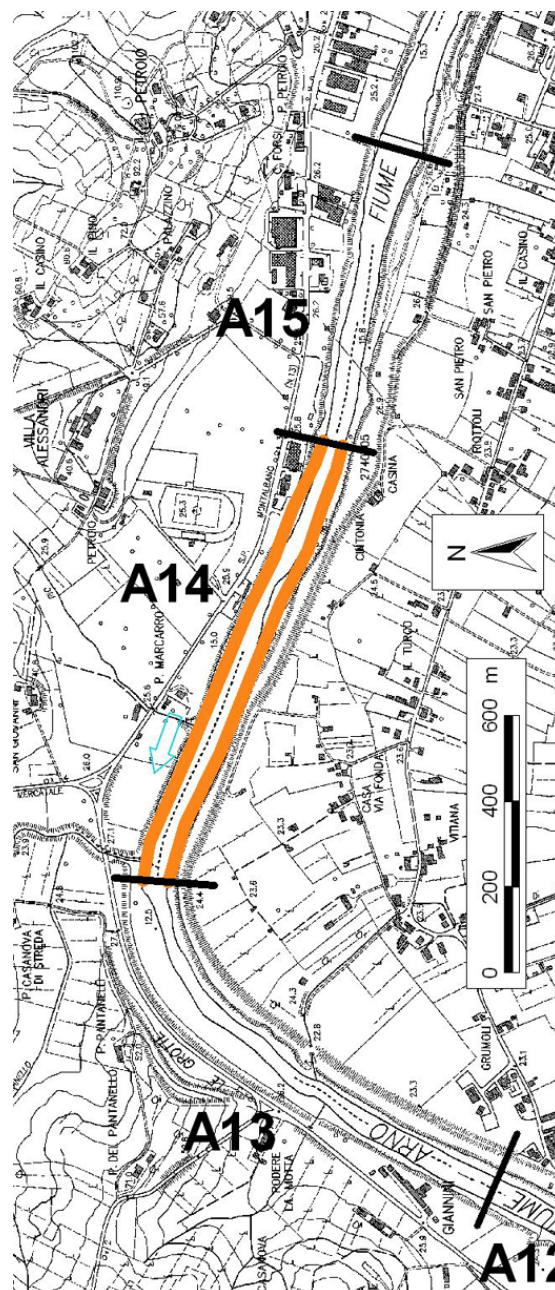
IV

IV

Giudizio

S

S



MACROTRATTO "A"

FIUME ARNO

SX

DX

Scheda A15 - 705m

1) Stato del territorio circostante

d) Aree urbanizzate

1

1

2bis) Vegetazione nella fascia perfluviale secondaria

a) Formazioni arboree riparie

20

b) Formazioni arbustive riparie e/o canneto

15

3) Ampiezza della fascia di vegetazione

c) 1-5 m

5

5

4) Continuità della fascia perfluviale

a) Senza interruzioni

20

b) Con interruzioni

10

5) Condizioni idriche dell'alveo

a) Alveo di morbida < triplo del bagnato

20

6) Conformazione delle rive

b) Con erbe ed arbusti

15

15

7) Strutture di ritenzione

d) Sedimenti sabbiosi

1

8) Erosione

d) molto evidente o interventi artificiali

1

1

9) Sezione trasversale

c) Artificiale con elementi naturali

5

10) Struttura del fondo dell'alveo

c) Facilmente mobile

5

11) Raschi, pozze e meandri

c) Lunghe pozze che separano corti raschi

5

12bis) Componente vegetale

(Fl. Laminare)

c) Periphyton discreto

5

13) Detrito

c) Frammenti polposi

5

14) Comunità macrobentonica

d) Assenza di struttura; pochi taxa

1

Punteggio totale

113

98

Livello di funzionalità

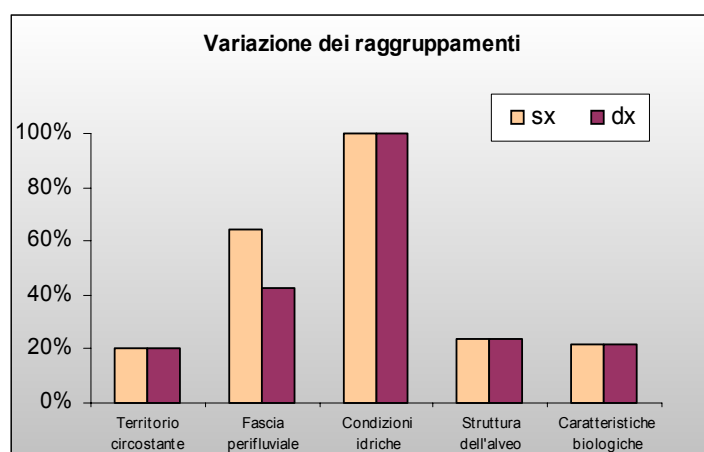
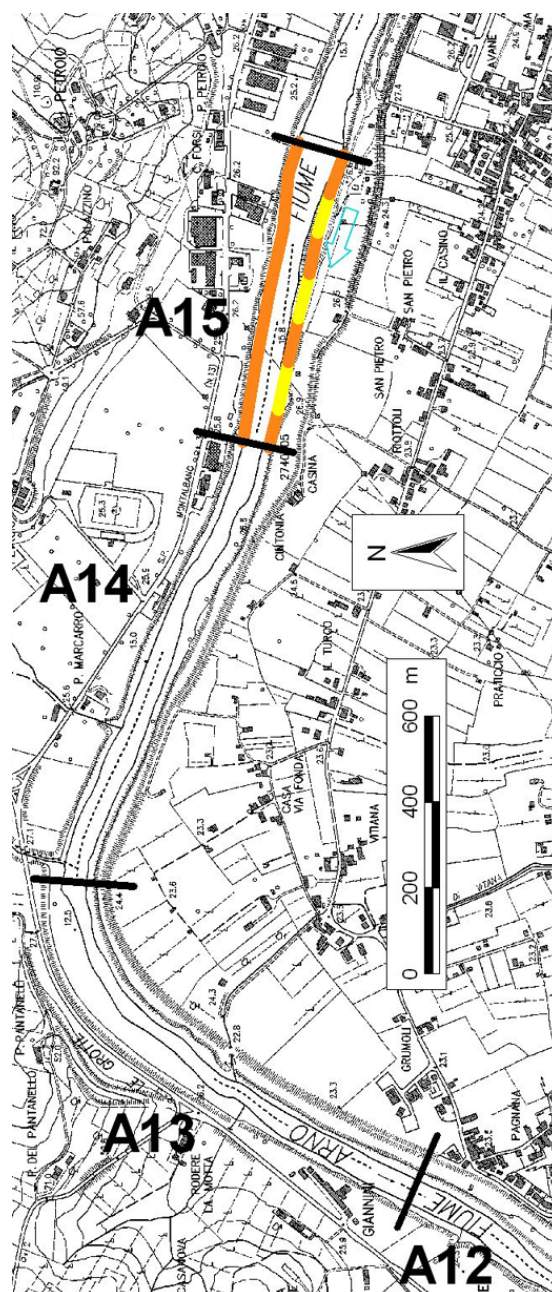
III-IV

IV

Giudizio

MS

S



MACROTRATTO "A"

FIUME ARNO

SX

DX

Scheda A16 - 599m

1) Stato del territorio circostante

d) Aree urbanizzate

1

1

2bis) Vegetazione nella fascia perfluviale secondaria

a) Formazioni arboree riparie

20

b) Formazioni arbustive riparie e/o canneto

15

3) Ampiezza della fascia di vegetazione

c) 1-5 m

5

5

4) Continuità della fascia perfluviale

b) Con interruzioni

10

10

5) Condizioni idriche dell'alveo

a) Alveo di morbida < triplo del bagnato

20

6) Conformazione delle rive

b) Con erbe ed arbusti

15

15

7) Strutture di ritenzione

c) Strutture libere e mobili

5

8) Erosione

d) molto evidente o interventi artificiali

1

1

9) Sezione trasversale

c) Artificiale con elementi naturali

5

10) Struttura del fondo dell'alveo

c) Facilmente mobile

5

11) Raschi, pozze e meandri

c) Lunghe pozze che separano corti raschi

5

12bis) Componente vegetale (Fl. Laminare)

c) Periphyton discreto

5

13) Detrito

c) Frammenti polposi

5

14) Comunità macrobentonica

d) Assenza di struttura; pochi taxa

1

Punteggio totale

103

98

Livello di funzionalità

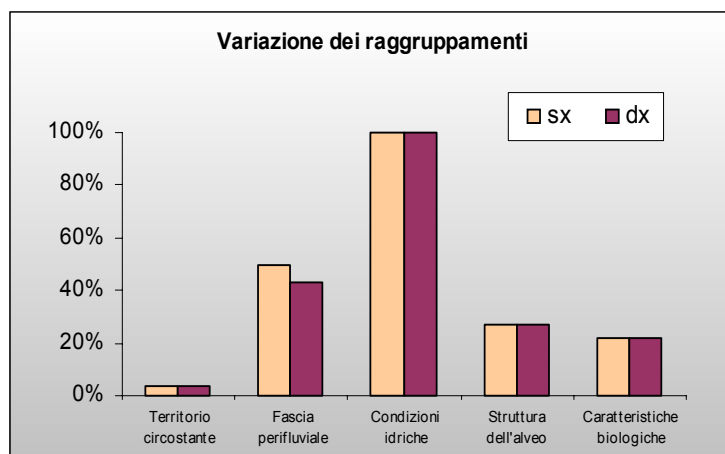
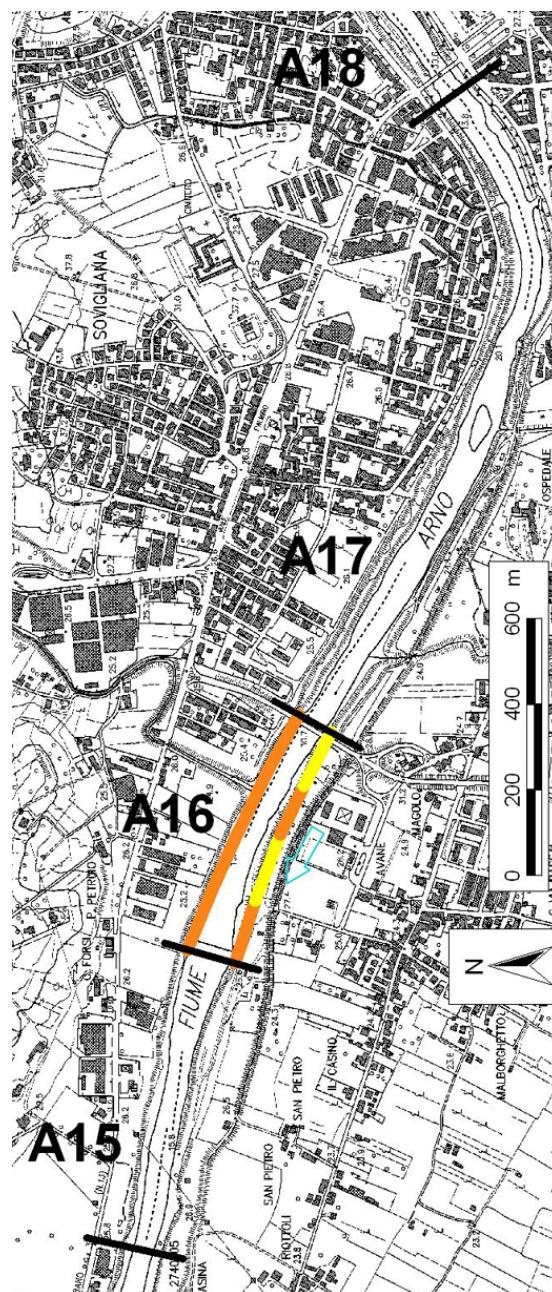
III-IV

IV

Giudizio

MS

S



MACROTRATTO "A"

FIUME ARNO

SX

DX

Scheda A17 - 1632m

1) Stato del territorio circostante

d) Aree urbanizzate

1

1

2bis) Vegetazione nella fascia perfluviale secondaria

d) Arbustiva non riparia o erbacea/assente

1

1

3) Ampiezza della fascia di vegetazione

d) assente

1

1

4) Continuità della fascia perfluviale

d) Vegetazione erbacea rada

1

1

5) Condizioni idriche dell'alveo

a) Alveo di morbida < triplo del bagnato

20

6) Conformazione delle rive

c) Con sottile strato erboso

5

5

7) Strutture di ritenzione

d) Sedimenti sabbiosi

1

8) Erosione

d) molto evidente o interventi artificiali

1

1

9) Sezione trasversale

c) Artificiale con elementi naturali

5

10) Struttura del fondo dell'alveo

c) Facilmente mobile

5

11) Raschi, pozze e meandri

c) Lunghe pozze che separano corti raschi

5

12bis) Componente vegetale

(Fl. Laminare)

c) Periphyton discreto

5

13) Detrito

c) Frammenti polposi

5

14) Comunità macrobentonica

d) Assenza di struttura; pochi taxa

1

Punteggio totale

57

57

Livello di funzionalità

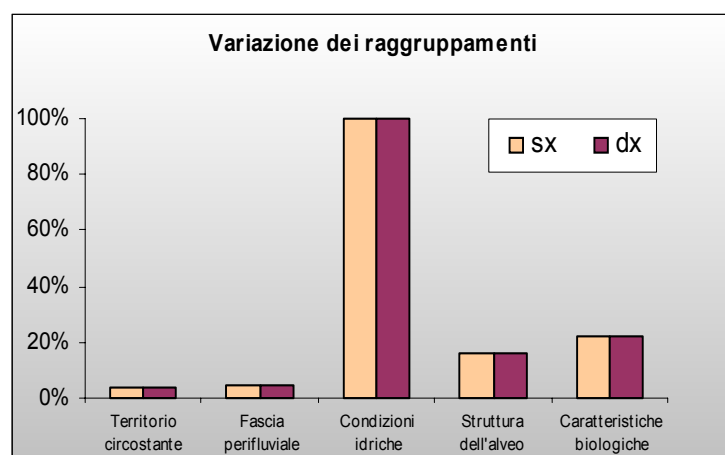
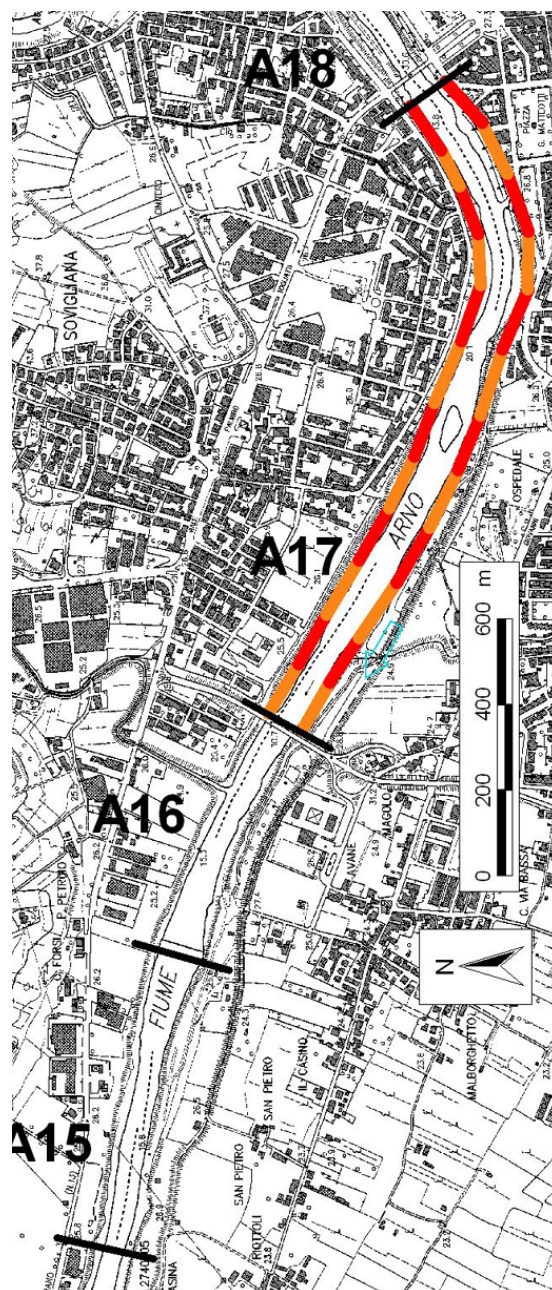
IV-V

IV-V

Giudizio

SP

SP



MACROTRATTO “A”

FIUME ARNO

SX

DX

Scheda A19 - 1427m

1) Stato del territorio circostante

c) Colture stagionali; urbanizzazione rada

d) Aree urbanizzate

2bis) Vegetazione nella fascia perifluviale secondaria

d) Arbustiva non riparia o erbacea

3) Ampiezza della fascia di vegetazione

d) assente

4) Continuità della fascia perfluviale

d) Suolo nudo o vegetazione erbacea rada

5) Condizioni idriche dell'alveo

a) Alveo di morbida < triplo del bagnato

6) Conformazione delle rive

c) Con sottile strato erboso

7) Strutture di ritenzione

d) Sedimenti sabbiosi

8) Erosione

d) molto evidente o interventi artificiali

9) Sezione trasversale

c) Artificiale con elementi naturali

10) Struttura del fondo dell'alveo

c) Facilmente mobile

11) Raschi, pozze e meandri

c) Lunghe pozze che separano corti raschi

12bis) Componente vegetale

(Fl. Laminare)

c) Periphyton discreto

13) Detrito

c) Frammenti polposi

14) Comunità macrobentonica

d) Assenza di struttura; pochi taxa

Punteggio totale

Livello di funzionalità

Giudizio

61

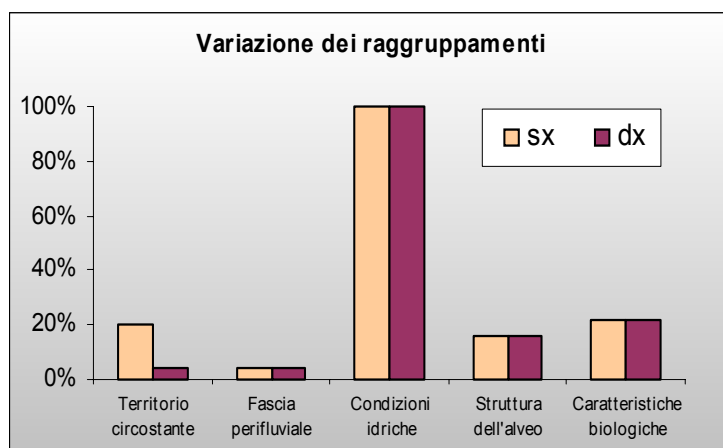
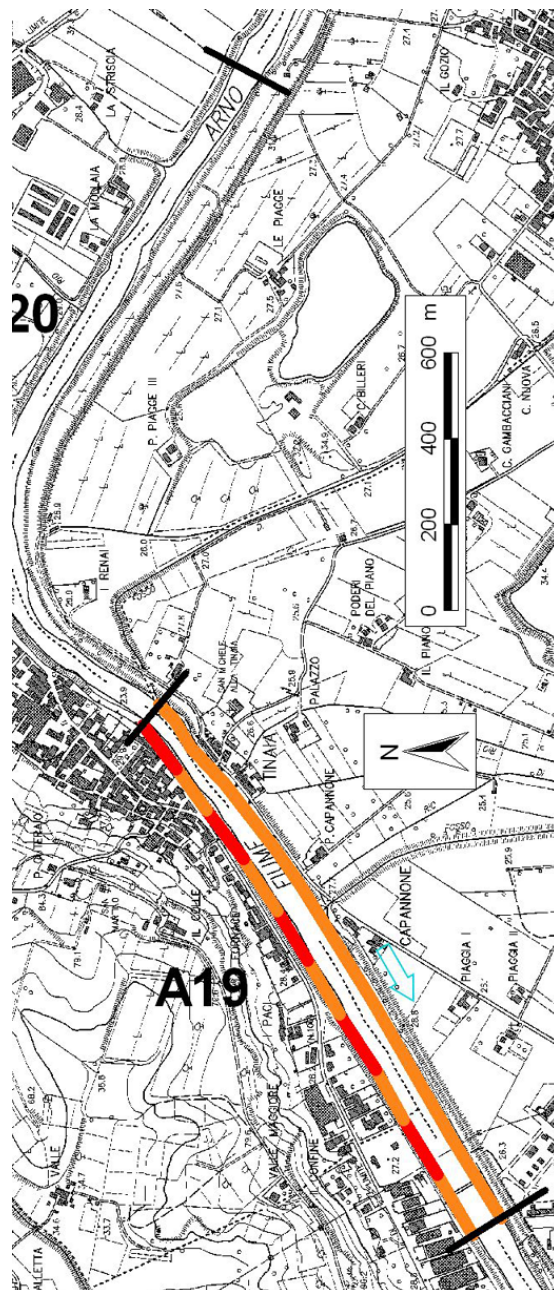
57

IV

IV-V

S

SP



MACROTRATTO "A"

FIUME ARNO

SX DX

Scheda A20 - 1802m

1) Stato del territorio circostante

- c) Colture stagionali; urbanizzazione rada
d) Aree urbanizzate

5 1

2bis) Vegetazione nella fascia perfluviale secondaria

- b) Formazioni arbustive riparie
d) Erbacea o assente

15 1

3) Ampiezza della fascia di vegetazione

- c) 1-5 m
d) assente

5 1

4) Continuità della fascia perfluviale

- c) Interruzioni frequenti

5 5

5) Condizioni idriche dell'alveo

- a) Alveo di morbida < triplo del bagnato

20

6) Conformazione delle rive

- b) Con erbe ed arbusti
c) Con sottile strato erboso

15 5

7) Strutture di ritenzione

- c) Strutture libere e mobili

5

8) Erosione

- d) molto evidente o interventi artificiali

1 1

9) Sezione trasversale

- c) Artificiale con elementi naturali

5

10) Struttura del fondo dell'alveo

- c) Facilmente mobile

5

11) Raschi, pozze e meandri

- c) Lunghe pozze che separano corti raschi

5

12bis) Componente vegetale

(Fl. Laminare)

- c) Periphyton discreto

5

13) Detrito

- c) Frammenti polposi

5

14) Comunità macrobentonica

- d) Assenza di struttura; pochi taxa

1

Punteggio totale

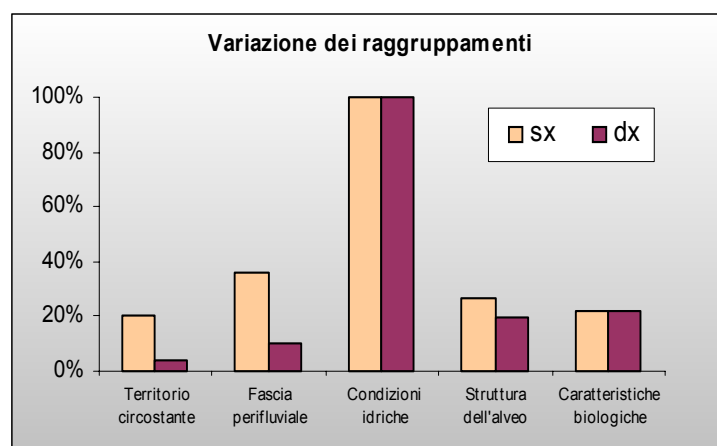
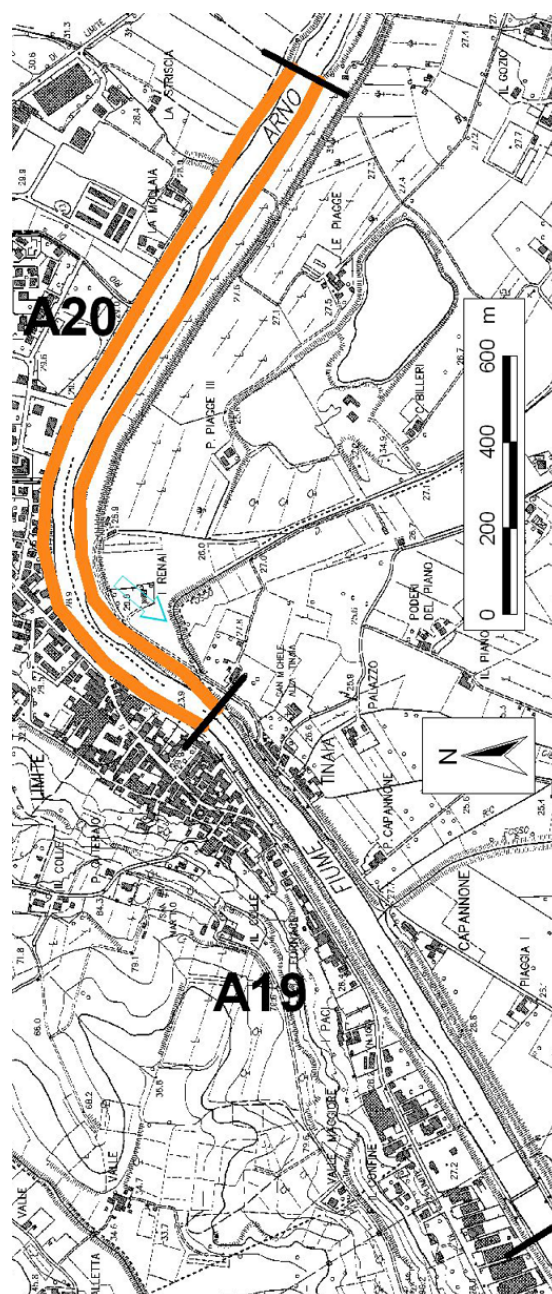
97 65

Livello di funzionalità

IV IV

Giudizio

S S



MACROTRATTO "A"

FIUME ARNO

SX

DX

Scheda A21 - 747m

1) Stato del territorio circostante

- c) Colture stagionali; urbanizzazione rada
d) Aree urbanizzate

5

1

2bis) Vegetazione nella fascia perfluviale secondaria

- b) Formazioni arbustive riparie
d) Arbustiva non riparia o erbacea

15

1

3) Ampiezza della fascia di vegetazione

- c) 1-5 m
d) assente

5

1

4) Continuità della fascia perfluviale

- c) Interruzioni frequenti

5

5

5) Condizioni idriche dell'alveo

- a) Alveo di morbida < triplo del bagnato

20

6) Conformazione delle rive

- c) Con sottile strato erboso

5

5

7) Strutture di ritenzione

- d) Sedimenti sabbiosi

1

8) Erosione

- d) molto evidente o interventi artificiali

1

1

9) Sezione trasversale

- c) Artificiale con elementi naturali

5

10) Struttura del fondo dell'alveo

- c) Facilmente mobile

5

11) Raschi, pozze e meandri

- c) Lunghe pozze che separano corti raschi

5

12bis) Componente vegetale

(Fl. Laminare)

- c) Periphyton discreto

5

13) Detrito

- c) Frammenti polposi

5

14) Comunità macrobentonica

- d) Assenza di struttura; pochi taxa

1

Punteggio totale

83

88

Livello di funzionalità

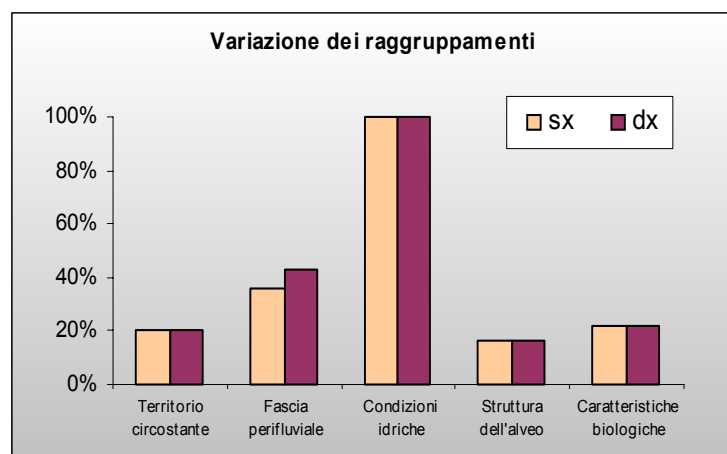
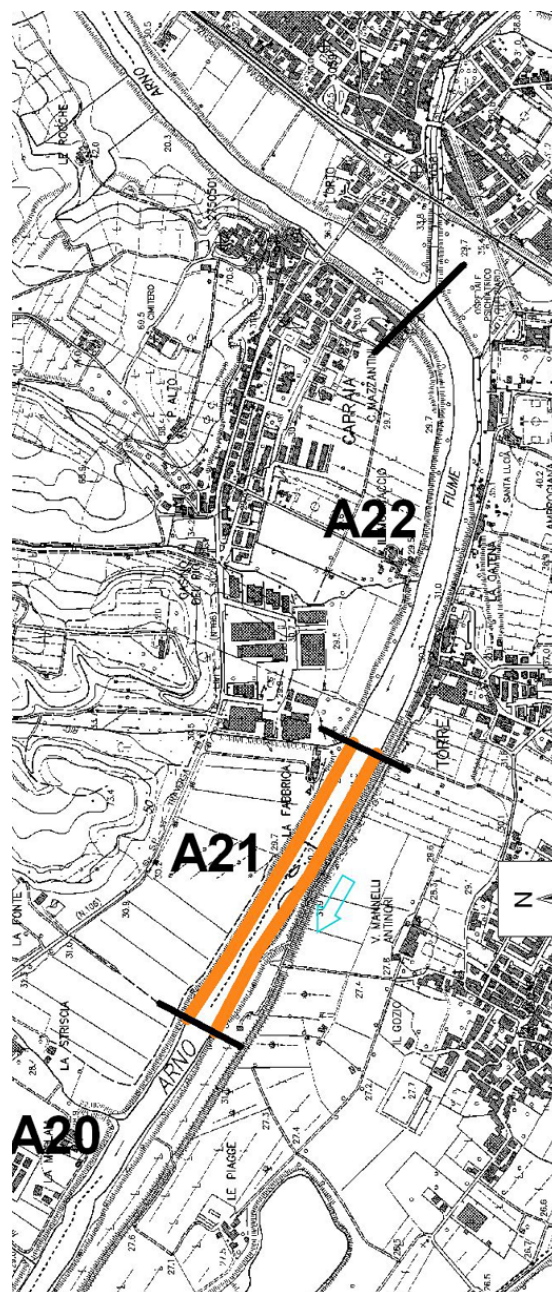
IV

IV

Giudizio

S

S



MACROTRATTO "A"

FIUME ARNO

SX

DX

Scheda A22 - 1100m

1) Stato del territorio circostante

d) Aree urbanizzate

1

1

2bis) Vegetazione nella fascia perfluviale secondaria

a) Formazioni arboree riparie

20

20

3) Ampiezza della fascia di vegetazione

c) 1-5 m

5

5

4) Continuità della fascia perfluviale

b) Con interruzioni

10

c) Interruzioni frequenti

5

5) Condizioni idriche dell'alveo

a) Alveo di morbida < triplo del bagnato

20

6) Conformazione delle rive

c) Con sottile strato erboso

5

5

7) Strutture di ritenzione

d) Sedimenti sabbiosi

1

8) Erosione

d) molto evidente o interventi artificiali

1

1

9) Sezione trasversale

c) Artificiale con elementi naturali

5

10) Struttura del fondo dell'alveo

c) Facilmente movibile

5

11) Raschi, pozze e meandri

c) Lunghe pozze che separano corti raschi

5

12bis) Componente vegetale

(Fl. Laminare)

c) Periphyton discreto

5

13) Detrito

c) Frammenti polposi

5

14) Comunità macrobentonica

d) Assenza di struttura; pochi taxa

1

Punteggio totale

89

84

Livello di funzionalità

IV

IV

Giudizio

S

S

